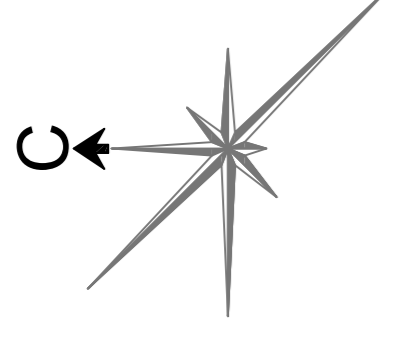















ПРОСТОРНИ ПЛАН ОПШТИНЕ ТЕМЕРИН ШЕМАТСКИ ПРИКАЗ УРЕЂЕЊА НАСЕЉА СИРИГ






Р = 1:5000

ЕЛЕКТРОЕНЕРГЕТСКА, ГАСНА И ЕЛЕКТРОНСКА КОМУНИКАЦИОНА ИНФРАСТРУКТУРА

ЕЛЕКТРОЕНЕРГЕТСКА ИНФРАСТРУКТУРА

-  КОРИДОР ДАЛЕКОВОДА 110 kV
-  ПОСТОЈЕЋА ТРАФО СТАНИЦА МВТС 20/04kV
-  ПОСТОЈЕЋА ТРАФО СТАНИЦА СТС 20/04kV
-  ПЛАНИРАНА ТРАФО СТАНИЦА МВТС 20/04kV
-  ПЛАНИРАНА ТРАФО СТАНИЦА СТС 20/04kV
-  ПОСТОЈЕЋА НАЦЕМНА НН МРЕЖА
-  ПОСТОЈЕЋА ПОДЗЕМНА НН МРЕЖА
-  ПЛАНИРАНА НН МРЕЖА
-  ПОСТОЈЕЋИ МЕШОВИТИ ВОД 20-0,4kV
-  ПЛАНИРАНИ МЕШОВИТИ ВОД 20-0,4kV
-  ПОСТОЈЕЋА ПОДЗЕМНА 20kV МРЕЖА
-  ПЛАНИРАНА ПОДЗЕМНА 20kV МРЕЖА
-  ПОСТОЈЕЋА НАЦЕМНА 20kV МРЕЖА

ГАСНА ИНФРАСТРУКТУРА

-  МРС
-  ГАСОВОД СРЕДЊЕГ ПРИТИСКА
-  ГАСОВОД НИСКОГ ПРИТИСКА

ЕЛЕКТРОНСКА КОМУНИКАЦИОНА ИНФРАСТРУКТУРА

-  ПТТ(АТЦ)
-  АКТИВНА БАЗНА СТАНИЦА
-  ТТ КАБЕЛ
-  ТТ КАБЕЛ ПРВОГ РЕДА
-  ПЛАНИРАНИ ОПТИЧКИ КАБЕЛ
-  НОВА РЕГУЛАЦИОНА ЛИНИЈА
-  ГРАНИЦА ГРАЂЕВИНСКОГ ПОДРУЧЈА
-  ГРАНИЦА КАТАСТАРСКЕ ОПШТИНЕ



| | | | |
|--|-----------------|---|--------------------|
| ИСТОРАЈ ИЗРАДЕ ПЛАНА: | ОПШТИНА: | ТЕМЕРИН | Плоча и потпис: |
| ОБРАЗЛАЖАЧ: | ОБЛАШЋЕНО ЛИЦЕ: | ЈП ЗАВОД ЗА УРБАНИЗАМ ВОЈВОДИНЕ НОВИ САД | Плоча и потпис: |
| ОБРАЗЛАЖАЧ: | ДИРЕКТОР: | ВЛАДИМИР ЗЕЛЕНОВИЋ, дипл. инж. изаш. | Плоча и потпис: |
| ДИРЕКТОР: | ДИРЕКТОР: | ЗОРАН СВИТИЋ, дипл. инж. | Плоча и потпис: |
| НАЗВ ПЛАНА: ШЕМАТСКИ ПРИКАЗ УРЕЂЕЊА НАСЕЉА СИРИГ | Е - Број: | 2435 | Плоча и потпис: |
| НАЗВ КАРТЕ: ЕЛЕКТРОЕНЕРГЕТСКА, ГАСНА И ЕЛЕКТРОНСКА КОМУНИКАЦИОНА ИНФРАСТРУКТУРА | ОБРАЗЛОЖАЧ: | БРАНКО ПАВЛОВИЋ, дипл. инж. изаш. | Плоча и потпис: |
| ОДГОВОРНИ ПЛАНИРАЧ: | ПЛАНИРАЧ: | Томислав Јанковић, дипл. инж. изаш. | Плоча и потпис: |
| ПЛАНИРАЧ: | Бр. места: | Б. Г. | Плоча и потпис: |